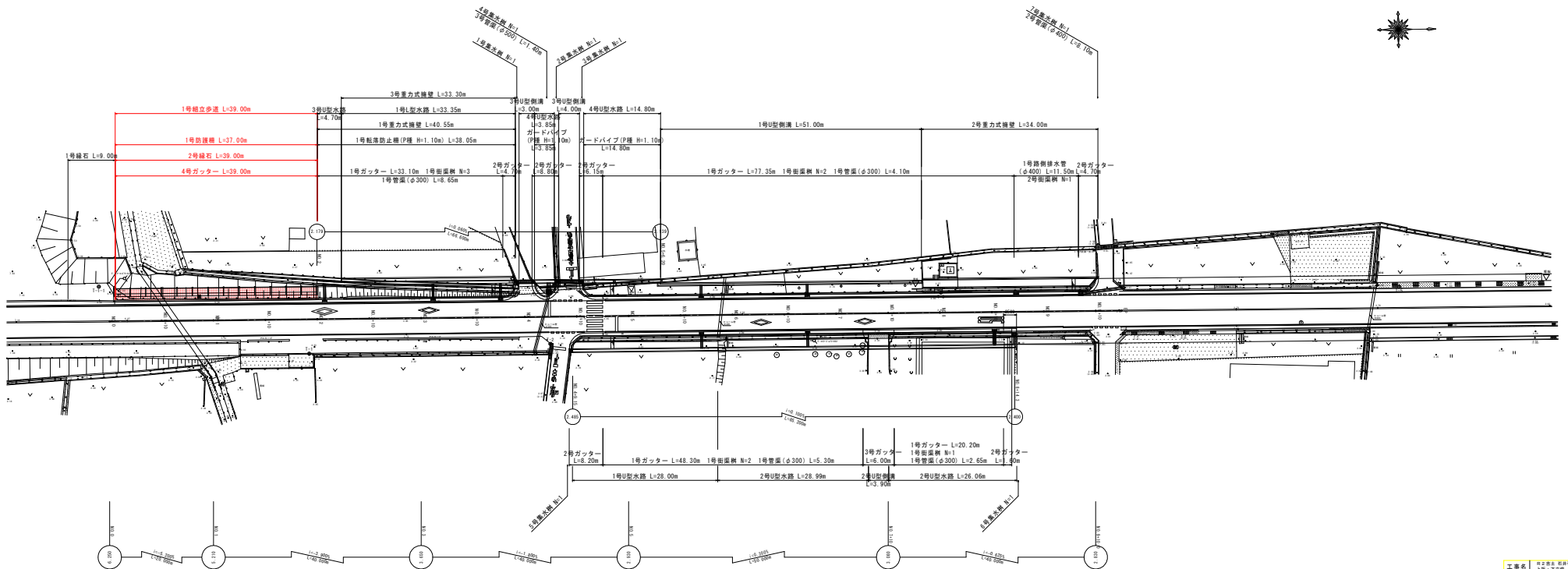


平面図 S=1:250



採用標準部材一覧表

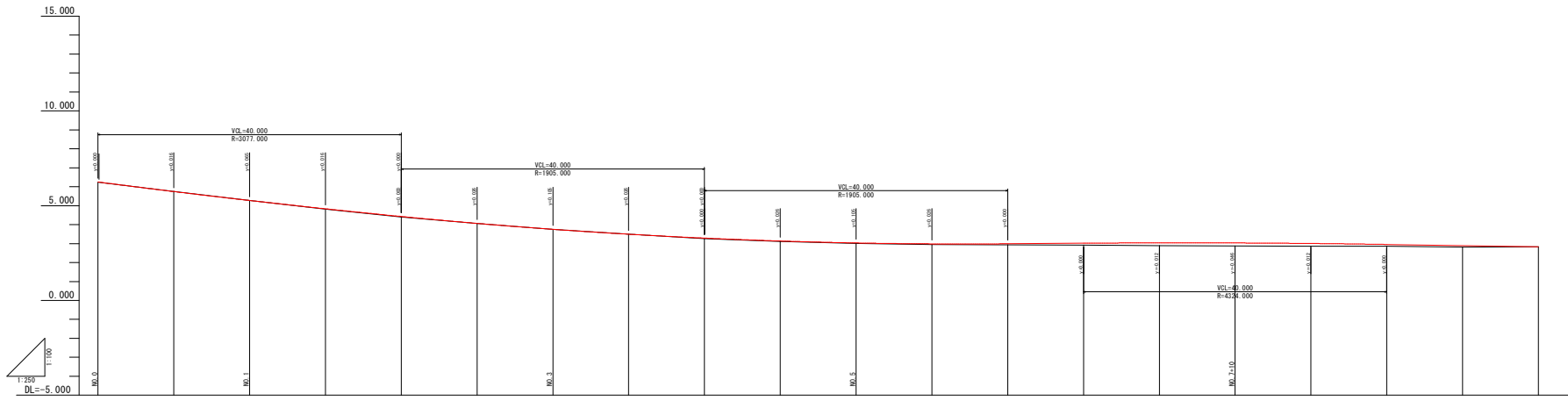
部 号	寸法	Y座標	Z座標
1-1	1000x1000	1000.000	2.000
1-2	1000x1000	1000.000	2.000

採用標準部材一覧表

部 号	寸法	Y座標	Z座標
1-1	1000x1000	1000.000	2.000
1-2	1000x1000	1000.000	2.000
1-3	1000x1000	1000.000	2.000
1-4	1000x1000	1000.000	2.000
1-5	1000x1000	1000.000	2.000
1-6	1000x1000	1000.000	2.000

工事名 株式会社 石井建設
 建築名称 (株) 石井引田線
 工事箇所 徳島県徳島市上板町下六條
 図面名 平面図
 縮尺 S=1:250 図面番号 1 / 7
 会社名
 徳島県徳島市上板町下六條 石井建設株式会社

縦断図 V=1:100
H=1:250

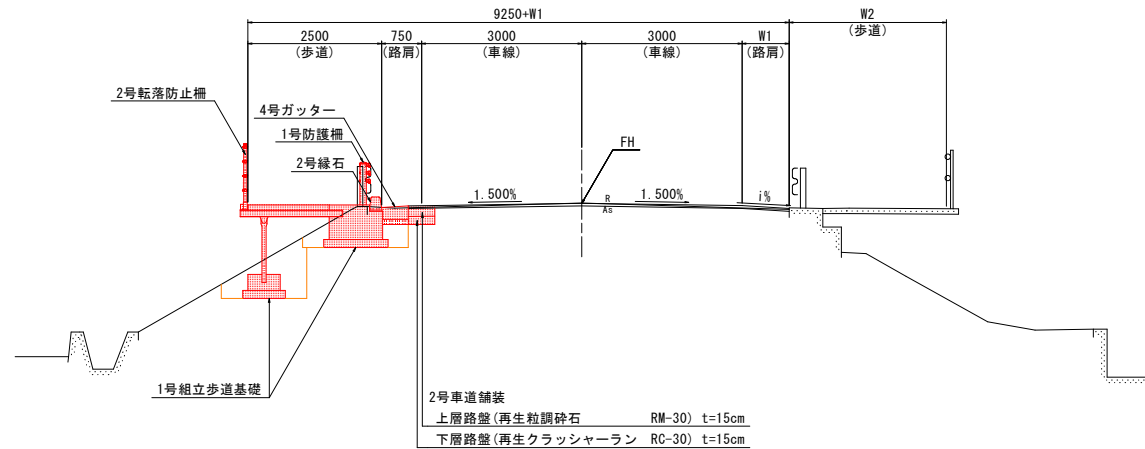


勾配	6.250	5.710	3.850	2.850	3.080	2.830
盛土	0.000	0.000	0.000	0.000	0.100	0.100
切土		0.000				0.000
計画高	6.250	5.710	4.400	3.750	3.000	2.830
地盤高	6.250	5.710	4.400	3.750	3.000	2.830
追加距離	0.000	10.000	20.000	30.000	40.000	50.000
単距離	0.000	10.000	10.000	10.000	10.000	10.000
測点	0+0.0	0+10.0	0+20.0	0+30.0	0+40.0	0+50.0
曲線						
片勾配 すりつけ図						
拡幅						

工事名 R2富士 石井引田線
 路線名等 上板・下六様 歩道工事
 (主) 石井引田線
 工事箇所 徳島県板野郡上板町下六様
 図面名 縦断図
 縮尺 V=1:100
 H=1:250 図面番号 2 / 7
 会社名
 事業者名 徳島県東部農土整備局(吉野川庁舎)

標準断面図(その1) S=1:50

NO. 1付近



工事名	R2 吉土 石井引田線 上級・下六條 歩道工事
路線名等	(主) 石井引田線
工事箇所	徳島県板野郡上板町下六條
図面名	標準断面図(その1)
縮尺	1:50 図面番号 3 / 7
会社名	
事業者名	徳島県東部県土整備局(吉野川庁舎)

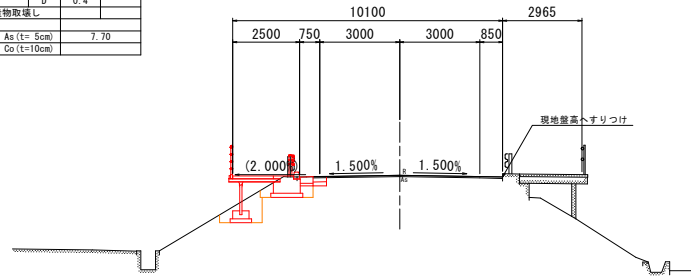
横断図(その1) S=1:100

NO. 0+10

名称	数量	
	左側	右側
片切掘削	土砂	
オープン掘削	土砂	
歩道	幅1.0	
	幅$1.0 \sim 2.5$	
	幅$2.5 \sim 4.0$	
作業土工	床面	土砂 1.4
	埋戻	B
		C
		D 0.4
コンクリート構造物取壊し		
石積み取壊し		
舗装板取壊し	As (t=5cm)	7.70
	Co (t=10cm)	

NO. 0+10

GH=5.744
FH=5.746



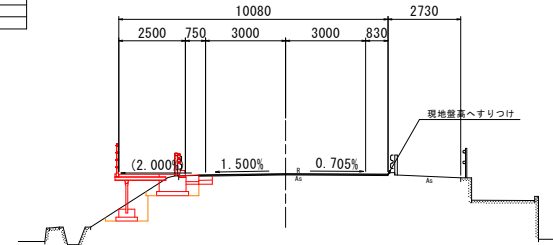
DL=-5.000

NO. 1+10

名称	数量	
	左側	右側
片切掘削	土砂	
オープン掘削	土砂	
歩道	幅1.0	
	幅$1.0 \sim 2.5$	
	幅$2.5 \sim 4.0$	
作業土工	床面	土砂 1.3
	埋戻	B
		C
		D 0.3
コンクリート構造物取壊し		
石積み取壊し		
舗装板取壊し	As (t=5cm)	7.83
	Co (t=10cm)	

NO. 1+10

GH=4.812
FH=4.836



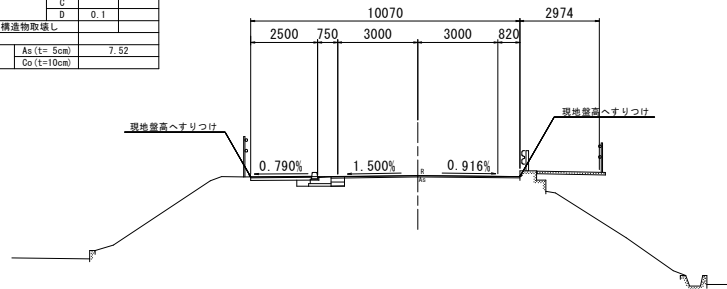
DL=-5.000

NO. 0

名称	数量	
	左側	右側
片切掘削	土砂	0.3
オープン掘削	土砂	
歩道	幅1.0	
	幅$1.0 \sim 2.5$	
	幅$2.5 \sim 4.0$	
作業土工	床面	土砂 0.5
	埋戻	B
		C
		D 0.1
コンクリート構造物取壊し		
石積み取壊し		
舗装板取壊し	As (t=5cm)	7.52
	Co (t=10cm)	

NO. 0

GH=6.245
FH=6.250



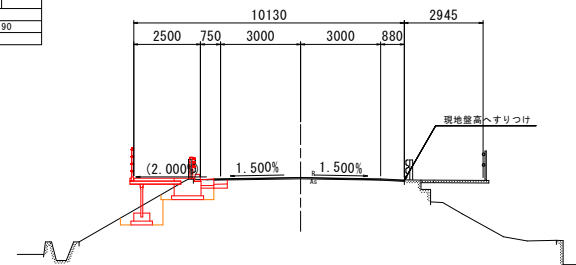
DL=-5.000

NO. 1

名称	数量	
	左側	右側
片切掘削	土砂	
オープン掘削	土砂	
歩道	幅1.0	
	幅$1.0 \sim 2.5$	
	幅$2.5 \sim 4.0$	
作業土工	床面	土砂 1.3
	埋戻	B
		C
		D 0.4
コンクリート構造物取壊し		
石積み取壊し		
舗装板取壊し	As (t=5cm)	7.90
	Co (t=10cm)	

NO. 1

GH=5.278
FH=5.275

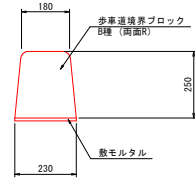


DL=-5.000

工事名	R2西土 石井引田線 上板・下六條 歩道工事
路線名等	(主) 石井引田線
工事箇所	徳島県板野郡上板町下六條
図面名	横断図(その1)
縮尺	S=1:100 図面番号 4 / 7
会社名	
事業者名	徳島県東部県土整備局(吉野川庁舎)

構造図(その6)

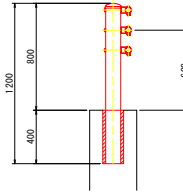
2号縁石 S=1:10



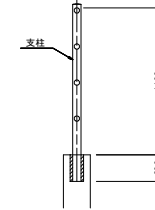
2号縁石 (10.0m当り)

名称	規格	単位	数量
歩車道境界ブロック	B種, 両面R	個	16.5
敷モルタル		m ²	2.30

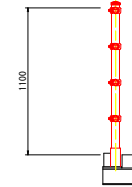
1号防護柵 S=1:20
(Gp-Cp-2B)



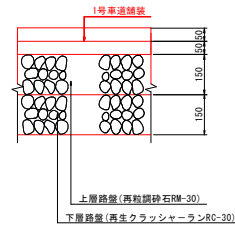
1号転落防止柵 S=1:20
P種 (H=1.10)
コンクリート建込用



2号転落防止柵 S=1:20



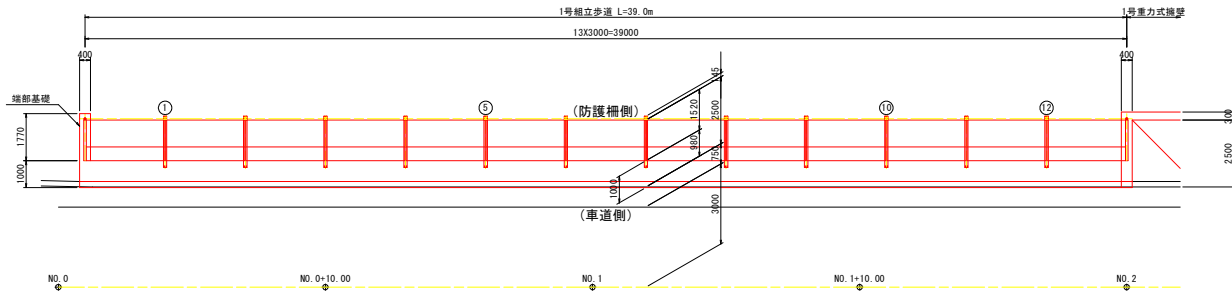
2号車道舗装 S=1:10



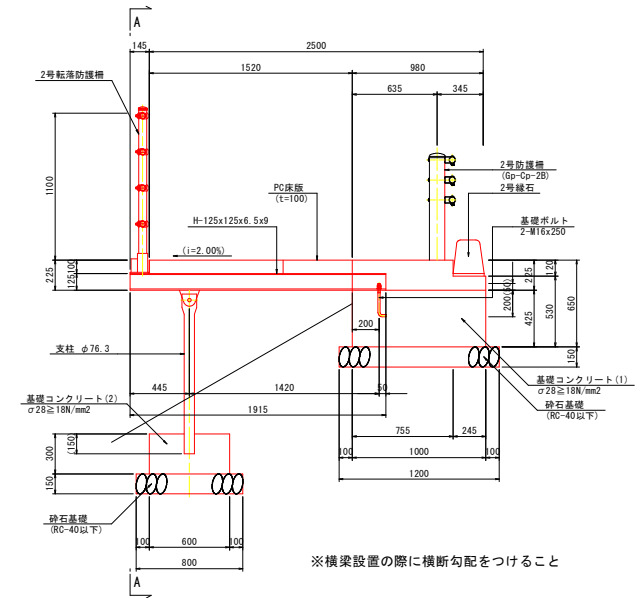
工事名	R2西土 石井引田線 上板・下六條 歩道工事
路線名等	(主) 石井引田線
工事箇所	徳島県板野郡上板町下六條
図面名	構造図(その6)
縮尺	図示 図面番号 5 / 7
会社名	
事業者名	徳島県東部県土整備局(吉野川庁舎)

1号組立歩道詳細図(その1)

割付図 S=1:100

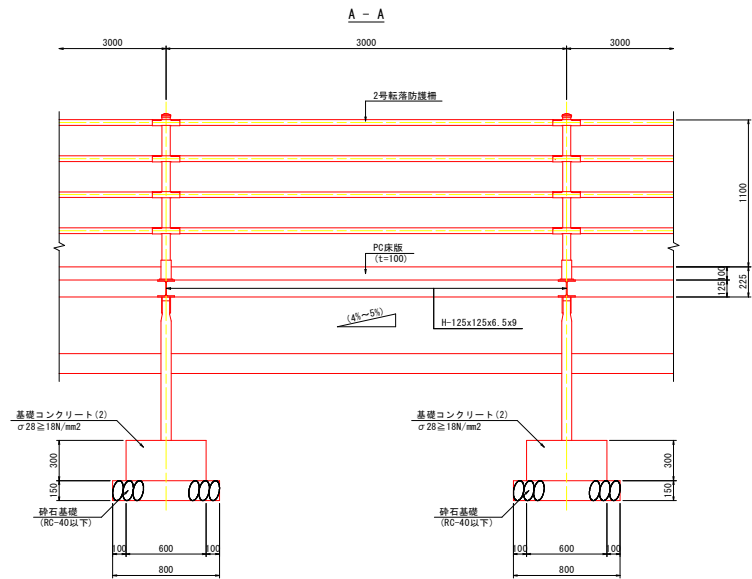


断面図 S=1:20

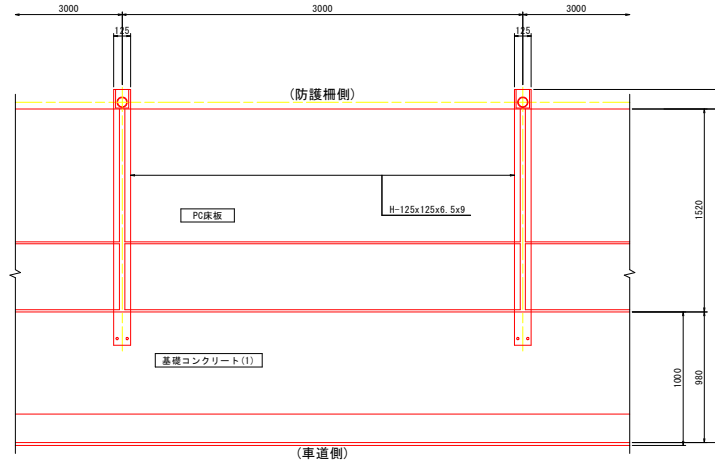


※横梁設置の際に横断勾配をつけること

側面図 S=1:20



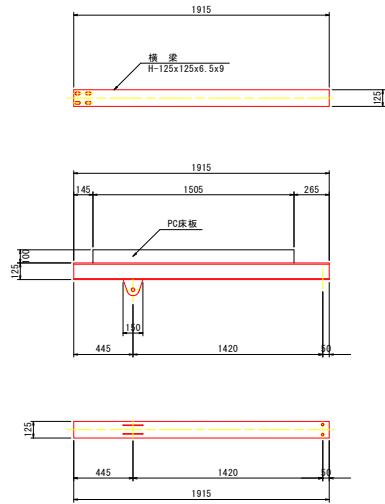
平面図 S=1:20



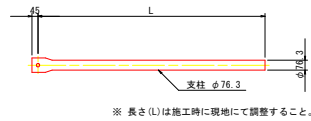
工事名	R2西土 石井引田線 上板・下六條 歩道工事
路線名等	(主) 石井引田線
工事箇所	徳島県板野郡上板町下六條
図面名	1号組立歩道詳細図(その1)
縮尺	図示 図面番号 6 / 7
会社名	
事業者名	徳島県東部県土整備局(吉野川庁舎)

1号組立歩道詳細図(その2)

横梁詳細図 S=1:20



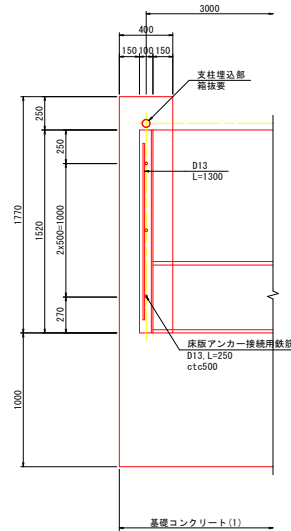
支柱詳細図 S=1:20



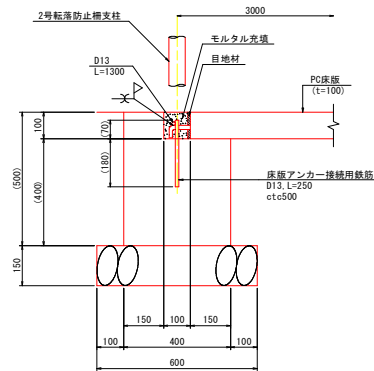
端部詳細図

〈起点側〉

平面図 S=1:20

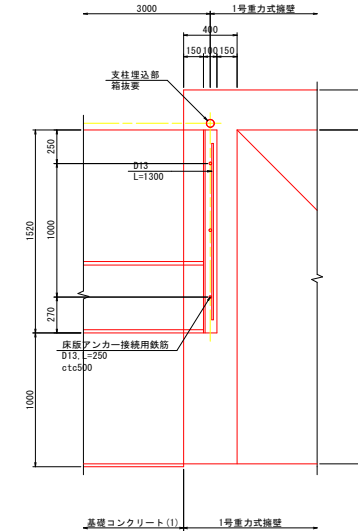


断面図 S=1:10

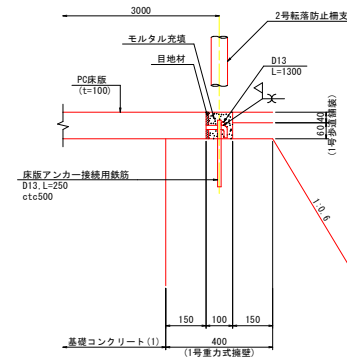


〈終点側〉

平面図 S=1:20



断面図 S=1:10



工事名	R2西土 石井引田線 上板・下六條 歩道工事
路線名等	(主)石井引田線
工事箇所	徳島県板野郡上板町下六條
図面名	1号組立歩道詳細図(その2)
縮尺	図示 図面番号 7 / 7
会社名	
事業者名	徳島県東部県土整備局(吉野川庁舎)